

ROMÂNIA
CONSILIUL LOCAL ALMAJ
JUDEȚUL DOLJ

HOTĂRÂRE

privind atestarea inventarului bunurilor
aparținând domeniului public al comunei Almaj

Consiliul local Almaj , județul Dolj, întrunit în ședința ordinară la data de 24.02.2022

Având în vedere

Referatul de aprobare al Primarului com Almăj nr.14CL/18.02.2022

.Raportul întocmit de responsabilul cu urbanismul și amenajarea teritoriului și secretarul general al Comunei prin care se propune modificarea și completarea inventarului bunurilor aparținând domeniului public al comunei Almaj,

- Declarația nr.3402/25.11.2021 a secretarului general al comunei Almaj , județul Dolj potrivit art.289 alin.(6), lit.b din Ordonanța de urgență a Guvernului nr.57/2019, privind Codul administrativ, cu modificările și completările ulterioare.

- Avizele înregistrate sub nr.19CL și 20CL la proiectul de hotărâre întocmit de comisia de specialitate în data de 24.02.2022

În conformitate art.289 alin.(5) și alin.(6) din Ordonanța de Urgență a Guvernului nr. 57/2019

Anexa nr. 8 -Inventarul bunurilor care alcătuiesc domeniul public al comunei Almaj la Hotărârea de Guvern nr. 965/2002, cu modificările și completările ulterioare, privind atestarea domeniului public al județului Dolj, precum și al municipiilor, orașelor și comunelor din județul Dolj,

Hotărârea Consiliului Local nr.6/26.03.1999 privind însușirea inventarului bunurilor care aparțin domeniului public al comunei Almăj, cu modificările și completările ulterioare;

Procesul-verbal al comisiei speciale de inventariere nr.3390/24.11.2021

Hotărârea Guvernului nr.392/2020 privind aprobarea Normelor tehnice pentru întocmirea inventarului bunurilor care alcătuiesc domeniul public și privat al comunelor, al orașelor, al municipiilor și al județelor .

În temeiul prevederilor art. 129 alin.(2) lit.c) coroborat cu alin.(6), art.139 alin.(1) și alin.(3) lit.g) și art.196 alin.(1, lit.a), art.607 alin.(4) din Ordonanța de Urgență a Guvernului nr. 57/2019 privind Codul administrativ, cu completările ulterioare,

HOTĂRĂȘTE :

Art.1. Inventarul bunurilor care aparțin domeniului public al comunei Almăj, însușit prin Hotărârea Consiliului Local nr.6/26.03.2021, cu modificările și completările ulterioare și atestat în anexa nr. 8 la Hotărârea Guvernului nr.965/2002 , cu modificările și completările ulterioare, la secțiunea I „Bunuri imobile” se modifică și se completează, după cum urmează:

a) se modifică:

-la poziția nr.50, coloana 1-*cod de clasificare* va avea următorul cuprins: “**1.6.2**”; coloana 2-*denumirea bunului* va avea următorul cuprins: “**Teren zona de Agreement**”; coloana 3-*elemente de identificare* va avea următorul cuprins: “**Adresa: comuna Almaj , sat Bogeia , str. Stadionului, Nr. 2B(fost T 36 p 37). , județul Dolj Suprafața = 3016 mp teren intravilan,vecini la N-Ds 9-Str. Stadionului la S-H.C.38, la E-Dc-6 (str. Mihai Viteazul,.La V-CF 31649-Com Almaj-dom public , categoria de folosință arabil Nr. cadastral 30925**”; coloana 4 -*anul dobândirii sau, după caz, anul dării în folosință* va avea următorul cuprins: “**1999**”; coloana 5-*valoarea de inventar-lei* va avea următorul cuprins: “174,928”; coloana 6 -*Situația juridică*



actuală va avea următorul cuprins:” **Act dezlipire nr. 454/2017 B.N.P. Duval Ana Maria Andra, CF Almaj nr. 30925”**

b) după poziția nr.67, se introduc două noi poziții, pozițiile nr.68 și 69, conform anexei care face parte integrantă din prezenta hotărâre.


Art.2. Inventarul astfel modificat și completat constituie anexă la statutul unității administrativ-teritoriale și se publică pe pagina de internet a instituției la secțiunea dedicată acestuia iar hotărârea adoptată se publică și în monitorul oficial local.

Art.3.Primarul comunei Almaj , prin aparatul de specialitate, Comp. Financiar contabil , responsabilul pentru urbanism și amenajarea teritoriului și secretarul General al Comunei vor duce la îndeplinire prevederile prezentei hotărâri.

**Presedinte
Gorjan Alin Madalin**



**Contrasemnează
Secretar general
Căraivan Lucian**



Nr.10/24.02.2022

Adoptata cu 11 voturi pentru 0 impotriva , 0 abtineri

Consilieri in functie 11 consilieri prezenti 11

COMPLETARI LA INVENTARUL BUNURILOR CARE ALCĂȚUIESC
DOMENIULUI PUBLIC AL COMUNEI ALMĂJ, JUDEȚUL DOLJ

Nr. Crt.	Cod de clasificare	Denumirea bunului	Elemente de identificare	Anul dobândirii sau, după caz, anul dării în folosință	Valoarea de inventar -Mii lei-	Situația juridică actuală
0	1	2	3	4	5	6
68	1.6.2	“Teren de sport”	Adresa: comuna Almaj , sat Boga , str. Stadionului, nr.2A(fost T36 P 37), județul Dolj Construcție teren de sport cu suprafață construită de 1064 m.p, sintetic, împreună cu plasa de sarma ,prevazut cu tribune.Nr. cadastral 31649-C1 precum si teren aferent acestuia in suprafața 15602 mp Teren intravilan, categoria curti-construcții Nr. cadastral 31649 Vecini : N-Ds9(Str Stadionului) S-H.C. 38 E- CF 30925-Com Almaj-dom Public V-N.C. 30605-C.F.R. 776	2019-pt constructia “Teren De sport “ 1999- Teren aferent	433,524 -pt constructia “Teren sport”” si 904,916 pentru terenul aferent Total : 1.338,440	-Act dezlipire nr. 454/2017 B.N.P. Duval Ana Maria Andra -Act dezmembre nr.1980/2020 B.N.P. Nicu Florin Marcel -Act dezmembre 1390/2021 B.N.P.Nicu Florin Marcel -Autorizatie de constructie nr.16/2018 -P-v receptie la terminarea lucrarilor nr.2720/30.10.2019

		<p>Teren afherent viitoare Statie Reglare Masurare Predare gaze naturale</p>	<p>Adresa: comuna Almaj , sat Bogea , str. Stadionului, nr 2(fost T 36 P 37) , județul Dolj Suprafata =434 mp Teren intravilan, categoria curti-construcții(314mp) si arabil (120mp) Nr. cadastral 31678 Vecini : N-Ds 9 (StrStadionului) S-CF 31649-Com Almaj-dom Public E- CF 31649-Com Almaj- dom Public V-CF 31649-Com Almaj-dom Public</p>	1999	25,172	<p>-Act dezmembrare nr.1980/2020 B.N.P. Nicu Florin Marcel -Act dezmembrare 1390/2021 B.N.P.Nicu Florin Marcel Act alipire 1904/2021-B.N.P. Mladin Preoteasa Alina –Corina CF Almaj nr.31678</p>

69

Presedinte
Gorjan Alin Madalin




Secretar General
Caravan Lucian

